Biodiversidade


Biodiversidade

Igreja de Nossa Senhora da Graça

Fonte da Queixoperra

Fonte dos Mouros

Biodiversidade

Calçada Medieval

Sinalética

A marcação do percurso pedestre "Via Romana" é feita nos dois sentidos e obedece ao regulamento da Federação de Campismo e Montanhismo de Portugal.
As cores utilizadas são o amarelo e o vermelho, conforme definido para os percursos de pequena rota.

Cuidados Especiais

- Caso faça o percurso sozinho, avise sempre alguém;
- Siga somente pelos trilhos sinalizados;
- Evite barulhos e atitudes que perturbem a tranquilidade do local;
- Observe a fauna à distância, preferencialmente com binóculos;
- Não danifique a flora;
- Não abandone lixo;
- Respeite a propriedade privada;
- Não faça lume;
- Não colha amostras de plantas ou rochas;
- Seja afável com os habitantes locais;
- Evite os dias de caça.

Contactos Úteis

Posto de Turismo Sardoal	241 851 498
Junta Freguesia de Valhascos	241 855 900
Centro de Saúde de Sardoal	241 850 070
Hospital de Abrantes	241 360 700
Bombeiros Municipais de Sardoal	241 850 050
Guarda Nacional Republicana / Sardoal	241 850 020
SOS Emergência	112
SOS Floresta	117

Para informações sobre alojamento ou restauração contacte o Posto de Turismo.

Consulte a Rede de Percursos Pedestres de Sardoal em
www.cm-sardoal.pt

Entidade Promotora
Câmara Municipal de Sardoal
Praça da República
Telefone
241 850 000
Fax
241 855 684

Email Turismo
turismo@cm-sardoal.pt
Morada Web
www.cm-sardoal.pt
Coordenadas GPS
39°32'3.8" N | 08°09'40" W

Percurso pedestre registado e homologado pela:

PR4 SRD

PR4
Via Romana

Percursos Pedestres do | Sardoal

PR4 SRD

distância	duração	tipo de percurso	desnível acumulado	altitude máx/min
12,7 km	3 horas	circular	452 m subida	238 m / 65 m

Início/Fim Junta de Freguesia de Valhascos GPS 39°31'4.62"N | 8° 8'18.3"W Grau de dificuldade IV difícil Tipo de piso misto Quando visitar Todo ano

Via Romana

O percurso pedestre "Via Romana" é um percurso circular que foi desenhado por forma a disponibilizar duas alternativas distintas: um percurso mais longo, de 12,7 km, e um percurso mais curto, de 5,6 km (variante PR4.1).

Assim, e com início na Junta de Freguesia de Valhascos (1), o traçado percorre numa primeira fase as zonas a sudoeste da aldeia, cuja paisagem denuncia a presença de uma diversidade de espécies associadas aos espaços de influência mediterrânea como o sobreiro, a oliveira ou o rosmaninho e onde, com facilidade, poderá observar vestígios de raposa, de sacarrabos ou de coelho. Se é um interessado em biodiversidade, este será, neste percurso, o local ideal para a observação direta destes animais.

Continuando, irá encontrar a Capela de S. Bartolomeu (2), edifício de pedra tosca que se julga datado do século XVII, possivelmente associado ao Caminho de Santiago. Mais adiante passará à Fonte dos Mouros (3) e, é nesta fase, em que o percurso se aproxima novamente da aldeia de Valhascos que é chegado o momento de optar entre o percurso mais curto (variante PR4.1), que o levará de regresso ao ponto de partida, ou pelo mais longo, seguindo em direção ao "Casal da Graça" (4).

Caso opte pelo traçado mais longo, importa referir que o "Casal da Graça" é uma das mais interessantes estações arqueológicas do Concelho de Sardoal – é aí que encontrará vestígios medianamente bem preservados de diferentes épocas, nomeadamente, miliários, achados de cerâmica do período romano e uma extensa calçada de aproximadamente 700 metros do período medieval.

A partir deste ponto o percurso encaminha-se para as margens da Ribeira do Travesso, onde encontrará, com relativa facilidade, vestígios da presença de javalis, como espojadouros e pegadas.

O regresso à aldeia de Valhascos faz-se por terrenos acidentados que o encaminharão paulatinamente até à Fonte da Queixoperra (5) e, seguidamente, de volta ao ponto de partida.

No final do percurso deparar-se-á com a Igreja de Nª Senhora da Graça (6), cuja inauguração data de 1904.

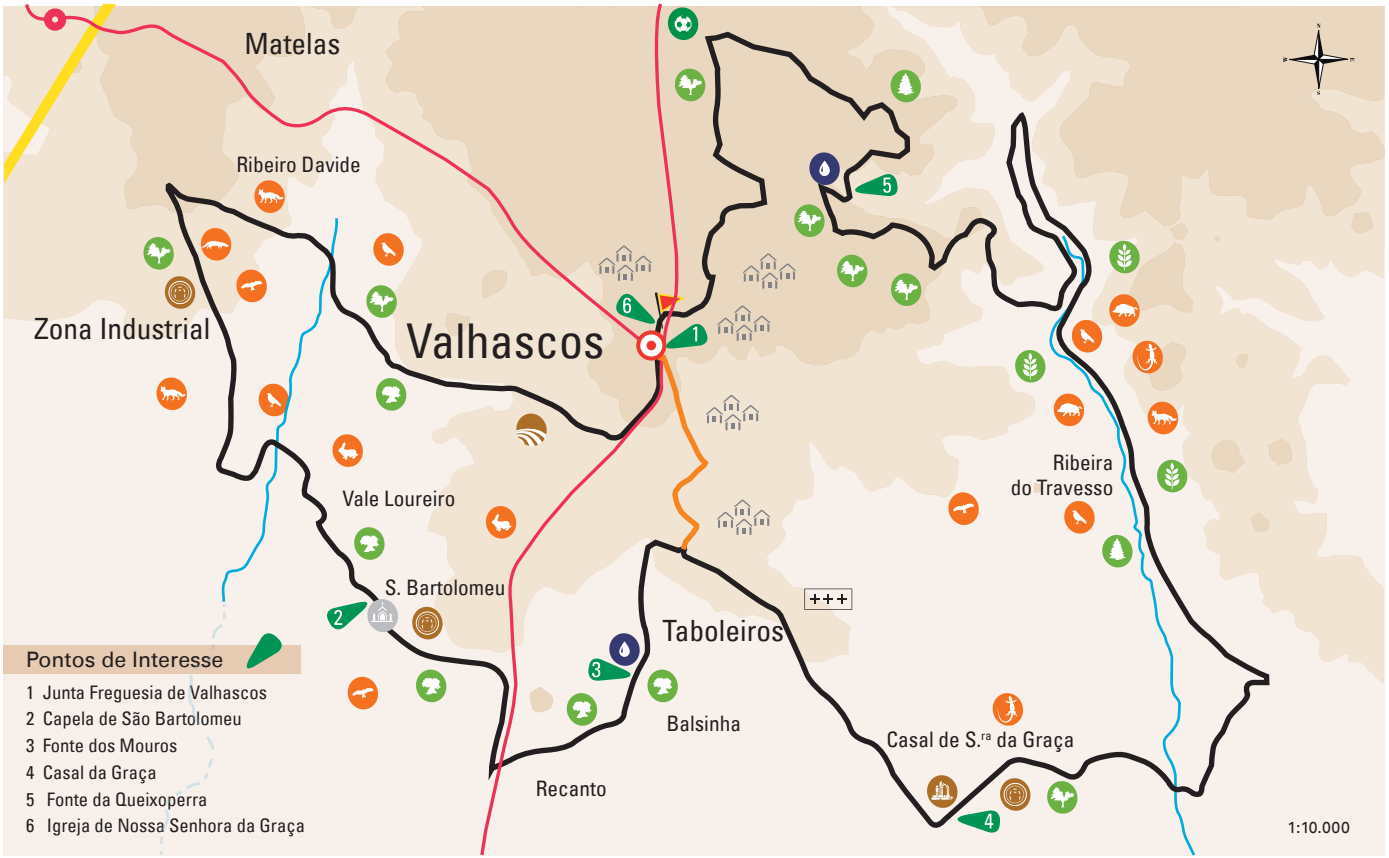

Altimetria

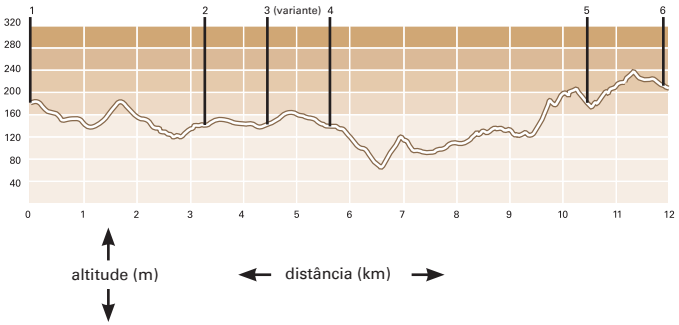

Legenda

Percurso PR4	Lagarto	Sobreiro/Carvalho Português
Variante PR4.1	Raposa	Pinheiro
Estrada asfaltada	Sacarrabos	Oliveira
Estrada nacional	Passeriformes	Vegetação ribeirinha (vários)
Linha de água	Rapinas	Sítio arqueológico
+++ Cemitério	Coelho	Hortas
Início do percurso	Javali	Ruínas
Fim do percurso	Campo de futebol	Fontes
Povoação	Igreja ou Capela	